

# Compte rendu de la réunion du COPIL Agenda 2030

Axe 2 : S'adapter aux changements climatiques  
16 novembre 2023



PICTONUM VIRTUS BRITONUM FIDES

**Ce document est modifiable et  
annotable.**

**Il est nécessaire d'enregistrer le  
document modifié avant de le  
transmettre au service  
développement durable.**



# Premier atelier

**Faire émerger les thèmes et les idées, clarifier le sujet afin d'initier une réflexion**

**Les participants sont invités à donner un mot ou phrase en fonction de la photographie qui leur ait présenté.**



Les équipements collectifs permettant beaucoup d'usages; cela évite les équipements individuels

est-ce qu'il ne faudra pas un jour réguler la fréquentation ?

Saison va jusqu'au 15 octobre désormais ;

importance de travailler sur la protection du trait de côte.



La Bernerie a toujours été tournée vers la mer et continue à l'être : pêche et plage

La Montée des eaux : est-ce que la plage existera encore ?  
problématique de la gestion du trait de côte

Il ne faut pas empêcher les gens de venir ;  
penser à la pérennité de l'activité touristique pour l'économie de La Bernerie.


## Annotations complémentaires

A large, empty rectangular box with a thin black border, intended for additional annotations or notes. It occupies the central portion of the page below the header.



Mise en place d'une offre  
diversifiée de transport en  
commun et mobilité douce par  
Pornic agglomération Pays de Retz

## Annotations complémentaires

A large, empty rectangular box with a thin black border, intended for additional annotations or notes. It occupies the central portion of the page below the header.

Problème financier pour désimperméabiliser l'existant ou mettre des dispositif drainants.

Il y a trop de bitume dans les cours des maisons individuelles, cela ne permet pas l'évaporation.

Privilégier le travail sur l'existant davantage que sur les nouvelles constructions.

Mettre en place une incitation financière pour dégoudronner (baisse de taxe par ex) reconnaissance de l'effort




Désimperméabiliser les sols sensibiliser, inciter, faire connaître

La commune doit montrer l'exemple (en cours sur le parking de covoiturage)

Importance du choix de la couleur des revêtements - ne plus mettre de noir

Organisons des visites d'initiatives intéressantes sur la commune ou alentours (dans l'aménagement, les modes de vie...)

## Annotations complémentaires

A large, empty rectangular box with a thin black border, intended for additional annotations or notes. It occupies the central portion of the page.

# Second atelier

**Clarifier la mise en œuvre d'une action en proposant une  
représentation visuelle synthétique et structurée**



# Second atelier

## Liste des actions traitées pendant la réunion

### MOBILITÉ

Développer les parkings en extérieur du centre-ville ; Créer une signalétique indiquant les temps de déplacement (voiture/vélo/piéton) ; Développer les déplacements doux et leur signalétique

### TOURISME

Mettre en place des défis tourisme-environnement / Sensibiliser les touristes au respect de l'environnement ; Imaginer un tourisme moins tourné vers la mer ; Diversifier l'activité économique de la ville, sortir du tout tourisme

### RIQUES CLIMATIQUES

Former et sensibiliser les berneriens aux risques climatiques

### BIODIVERSITÉ

Planter des essences locales, notamment en centre-ville ; Créer un atlas de la biodiversité

Qu'est-ce qu'on vise avec cette action ?  
Quel est l'intérêt ?







Quels sont les points forts sur lesquels on peut s'appuyer ? Y a-t-il des entraves ?

Comment on fait ? Que faut-il mettre en place ?

Y a-t-il un endroit stratégique à La Bernerie ?

Qui peut nous aider ?

Quel est le calendrier ?  
On démarre quand ?



Développer les parkings en extérieur du centre-ville

Qu'est-ce qu'on vise avec cette action ?  
Quel est l'intérêt ?

- Mettre moins de temps à se garer, faciliter l'identification des zones de stationnement.
- Permettre aux usagers d'identifier les zones de stationnements les plus proches de leurs points d'intérêt en ville.

Quels sont les points forts sur lesquels on peut s'appuyer ? Y a-t-il des entraves ?

- Un bureau d'étude a déjà été réalisée pendant le mandat.

Comment on fait ? Que faut-il mettre en place ?

- Ajouter les temps de parcours aux panneaux existants.
- Développer une signalétique au sol.

Y a-t-il un endroit stratégique à La Bernerie ?

- Depuis les parkings, les entrées de ville, les quartiers, vers le centre-ville.

Qui peut nous aider ?

Quel est le calendrier ?  
On démarre quand ?

Créer une signalétique indiquant les temps de déplacement  
(voiture/vélo/piéton)

Qu'est-ce qu'on vise avec cette action ?  
Quel est l'intérêt ?







Quels sont les points forts sur lesquels on peut s'appuyer ? Y a-t-il des entraves ?

Comment on fait ? Que faut-il mettre en place ?

Y a-t-il un endroit stratégique à La Bernerie ?

Qui peut nous aider ?

Quel est le calendrier ?  
On démarre quand ?



Développer les déplacements doux et leurs signalétiques



Qu'est-ce qu'on vise avec cette action ?  
Quel est l'intérêt ?

- Proposer de nouvelles activités alternatives, de nouveaux points d'intérêts aux vacanciers pour les journées de canicule.

Quels sont les points forts sur lesquels on peut s'appuyer ? Y a-t-il des entraves ?

- Le coût de l'opération est un frein.

Comment on fait ? Que faut-il mettre en place ?

- Créer des îlots de fraîcheur dans la ville ; installer des zones de pique-nique dans les espaces verts.
- Créer des zones d'ombres à proximité de la plage.

Y a-t-il un endroit stratégique à La Bernerie ?

- Il faut pouvoir proposer des alternatives pour les vacanciers à proximité de la plage.
- Valoriser le square Thibaud.

Qui peut nous aider ?

Quel est le calendrier ?  
On démarre quand ?

Imaginer un tourisme moins tourné vers la mer

Qu'est-ce qu'on vise avec cette action ?  
Quel est l'intérêt ?

Quels sont les points forts sur lesquels on peut s'appuyer ? Y a-t-il des entraves ?

Comment on fait ? Que faut-il mettre en place ?

Y a-t-il un endroit stratégique à La Bernerie ?

Qui peut nous aider ?

Quel est le calendrier ?  
On démarre quand ?

Mettre en place des défis tourisme/environnement - Sensibiliser touristes au respect de l'environnement



Qu'est-ce qu'on vise avec cette action ?  
Quel est l'intérêt ?

Quels sont les points forts sur lesquels on peut s'appuyer ? Y a-t-il des entraves ?

Comment on fait ? Que faut-il mettre en place ?

Y a-t-il un endroit stratégique à La Bernerie ?

Qui peut nous aider ?

Quel est le calendrier ?  
On démarre quand ?

Diversifier l'activité économique de la ville, sortir du tout tourisme



Qu'est-ce qu'on vise avec cette action ?  
Quel est l'intérêt ?

- Faire connaître les plans de prévention existants.
- Informer avant que les catastrophes n'arrivent.
- Il faut montrer qu'on peut agir pour éviter les risques et informer plutôt que de les subir.

Quels sont les points forts sur lesquels on peut s'appuyer ? Y a-t-il des entraves ?

Comment on fait ? Que faut-il mettre en place ?

- Il faut agir sur le comportement des gens et pas seulement informer sur les risques.
- Construire une culture communale du risque.
- Informer via des réunions publiques ou le bulletin municipal.
- Mettre en place des chaînes de solidarité (notamment pour les personnes âgées).
- Développer et cultiver la solidarité locale, réapprendre à être voisins

Y a-t-il un endroit stratégique à La Bernerie ?

Qui peut nous aider ?

- Des comités de quartier.
- Créer une communauté autour de la prévention.

Quel est le calendrier ?  
On démarre quand ?

Former et sensibiliser les berneriens aux risques liés aux changements climatiques

Qu'est-ce qu'on vise avec cette action ?  
Quel est l'intérêt ?

- Créer des îlots de fraîcheur pour les estivants et les personnes fragiles.

Quels sont les points forts sur lesquels on peut s'appuyer ? Y a-t-il des entraves ?

- Beaucoup d'arbres en ville sont malades, il est nécessaire de commencer à planter rapidement avant d'abattre.
- Est-ce que les essences ligériennes seront encore adaptées avec le changement climatique.

Comment on fait ? Que faut-il mettre en place ?

- Recenser et signaler les espaces ombragés de la commune.
- Miser sur les collectifs et les associations pour agir, par exemple les volontaires de « la petite maison dans la prairie » ont planté 750 arbres. (projet subventionné)
- Échanger avec les services du Département pour boiser d'avantage certains espaces (ENS notamment).
- Planter de fruitier, créer des vergers d'essences variées.

Y a-t-il un endroit stratégique à La Bernerie ?

- Le long des promenades du bord de mer.
- Se baser sur le schéma directeur des arbres en cours de réalisation.

Qui peut nous aider ?

Quel est le calendrier ?  
On démarre quand ?

Planter des essences locales, notamment en centre-ville

Qu'est-ce qu'on vise avec cette action ?  
Quel est l'intérêt ?







Quels sont les points forts sur lesquels on peut s'appuyer ? Y a-t-il des entraves ?

Comment on fait ? Que faut-il mettre en place ?

Y a-t-il un endroit stratégique à La Bernerie ?

Qui peut nous aider ?

Quel est le calendrier ?  
On démarre quand ?



**Prochaine réunion le 11 janvier 2024 à 18 heures**

Imaginer un bourg durable – Axe 3

